

**PREFEITURA MUNICIPAL  
DE ROSÁRIO DO SUL  
APROVADO**

Rosário do Sul, 18/06/2020

DEPARTAMENTO DE ENGENHARIA  
Antonio Pires Facin  
Eng. Civil - CREA/RS 157.861  
Portaria Nº 0580/2013



**PREFEITURA MUNICIPAL DE ROSÁRIO DO SUL**  
ESTADO DO RIO GRANDE DO SUL - BRASIL  
SECRETARIA MUNICIPAL DE OBRAS, VIAÇÃO, TRÂNSITO E TRANSPORTE  
DEPARTAMENTO DE ENGENHARIA



**PROJETO:**

PAVIMENTAÇÃO COM BLOQUETOS DE CONCRETO

**ENDEREÇO:**

Rua Osvaldo Aranha - Trecho entre Rua Manaus e Rua Paraná

**RESP. TÉCNICO:**

*Matheus V. Filippi*

ENG.º CIVIL MATHEUS VIEIRA FILAPPI  
CREA: RS 237.845 - PORT. Nº 0972/2019

**DATA:**

JANEIRO/2020

**ÁREA:**

1.734,84m<sup>2</sup>

**COORDENADAS:**

INDICADAS

**ESCALA:**

INDICADA

**DESENHO:**

**PROPRIETÁRIO:**

*[Signature]*

PREFEITURA MUNICIPAL DE ROSÁRIO DO SUL  
ZILASE JOBIM ARGEMI ROSIGNOLLO - PREF. MUNICIPAL

**PRANCHA:**

1/3

Rua Paraná

Rua Santa Catarina

Rua Mato Grosso

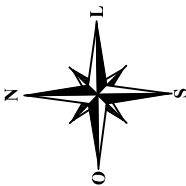
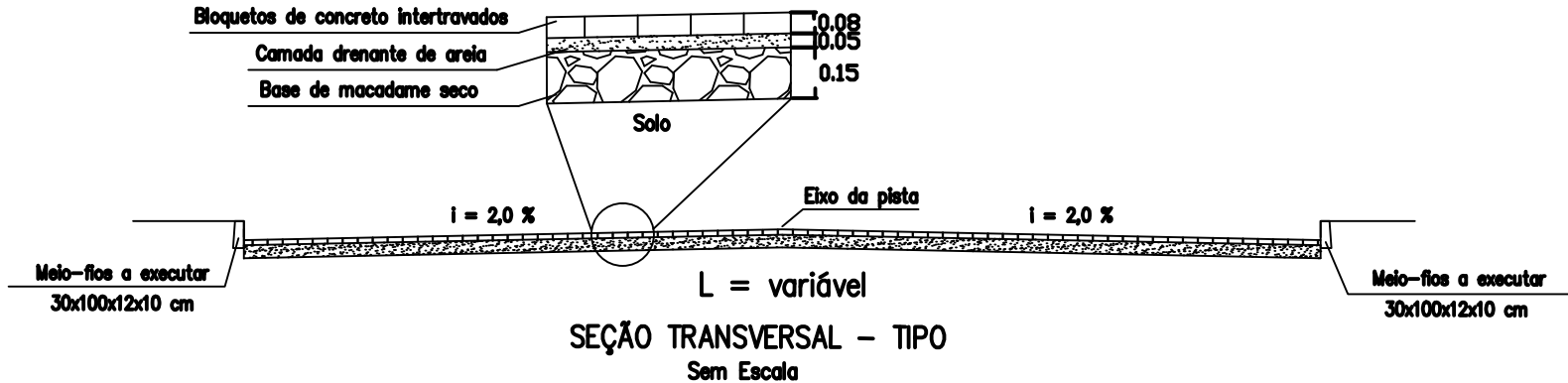
Rua Manaus

Rua Osvaldo Aranha

Planta Baixa  
Pavimentação com Bloquetes  
Esc. 1:50

A= 1.734,84m²

Localização Ruas Bairro Ibicuí  
S/ Esc.



**PREFEITURA MUNICIPAL DE ROSÁRIO DO SUL**  
ESTADO DO RIO GRANDE DO SUL – BRASIL  
SECRETARIA MUNICIPAL DE OBRAS, VIAÇÃO, TRÂNSITO E TRANSPORTE  
DEPARTAMENTO DE ENGENHARIA



PROJETO:	PAVIMENTAÇÃO COM BLOQUETOS DE CONCRETO
ENDEREÇO:	Rua Osvaldo Aranha - Trecho entre Rua Manaus e Rua Paraná
RESP. TÉCNICO:	ENG.º CIVIL MATHEUS VIEIRA FILAPPI CREA: RS 237.845 - PORT. Nº 0972/2019

DATA:	JANEIRO/2020
ÁREA:	1.734,84m²
COORDENADAS:	INDICADAS
ESCALA:	INDICADA
DESENHO:	

PROPRIETÁRIO:	PREFEITURA MUNICIPAL DE ROSÁRIO DO SUL ZILASE JOBIM ARGEMI ROSSIGNOLLO - PREF. MUNICIPAL
---------------	---

PRANCHA:	1/3
----------	-----

PREFEITURA MUNICIPAL  
DE ROSÁRIO DO SUL  
APROVADO

Rosário do Sul, 19/06/2020

DEPARTAMENTO DE ENGENHARIA  
Petronio Pires Facin  
Eng. Civil - CREA/RS 157.861  
Portaria Nº 0580/2013



PREFEITURA MUNICIPAL DE ROSÁRIO DO SUL  
ESTADO DO RIO GRANDE DO SUL - BRASIL  
SECRETARIA MUNICIPAL DE OBRAS, VIAÇÃO, TRÂNSITO E TRANSPORTE  
DEPARTAMENTO DE ENGENHARIA



PROJETO:

DRENAGEM SUPERFICIAL - ÁGUAS PLUVIAIS

ENDEREÇO:

Rua Osvaldo Aranha - Trecho entre Rua Manaus e Rua Paraná

RESP. TÉCNICO:

*Matheus V. Filippi*

ENG.º CIVIL MATHEUS VIEIRA FILIPPI  
CREA: RS 237.845 - PORT. Nº 0972/2019

DATA:

JANEIRO/2020

ÁREA:

1.734,84m<sup>2</sup>

COORDENADAS:

INDICADAS

ESCALA:

INDICADA

DESENHO:

PROPRIETÁRIO:

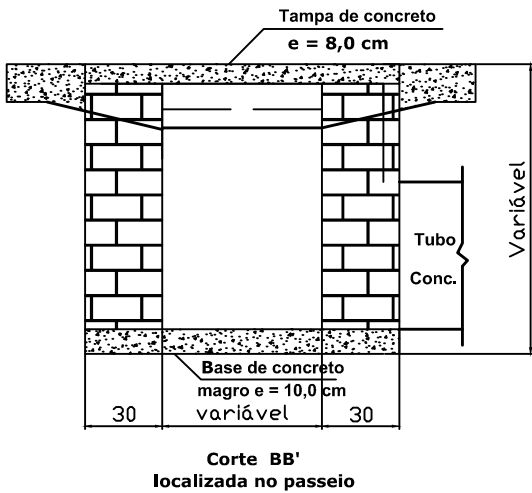
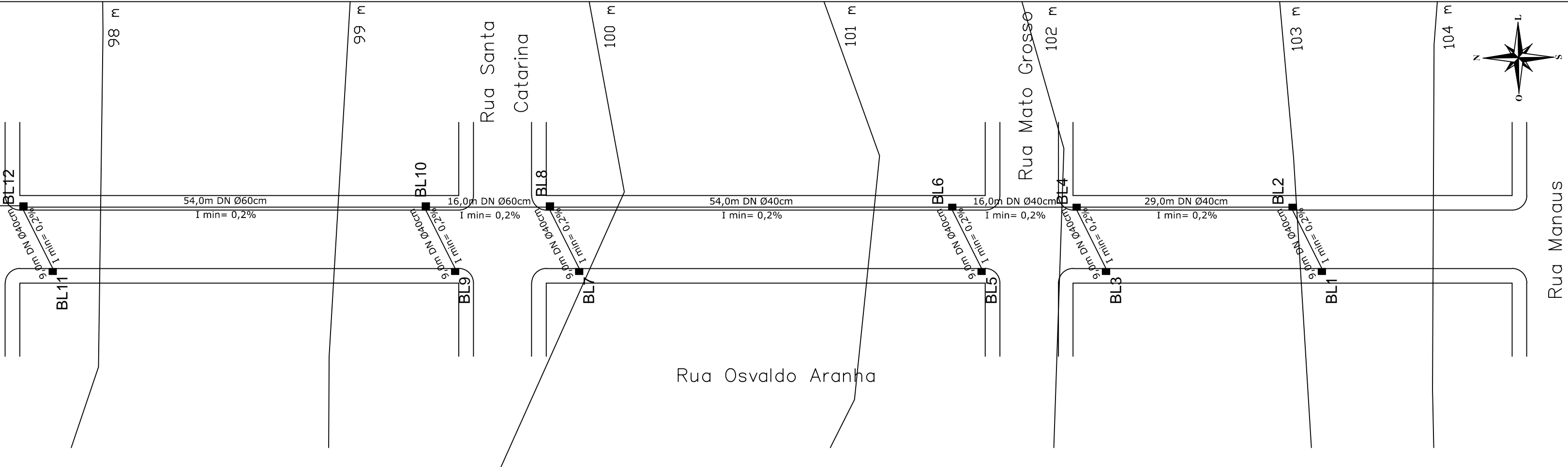
*Zilase Jobim Argemi Rosignollo*

PREFEITURA MUNICIPAL DE ROSÁRIO DO SUL  
ZILASE JOBIM ARGEMI ROSIGNOLLO - PREF. MUNICIPAL

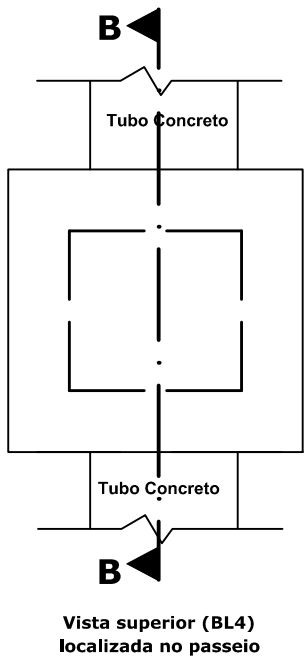
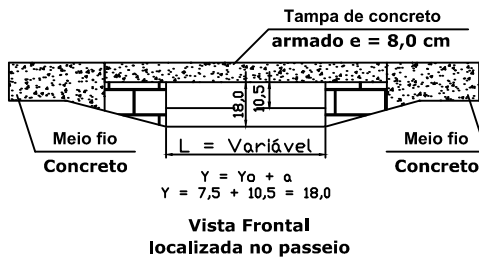
PRANCHA:

2/3

Planta Baixa  
Drenagem  
Esc. 1:50



CROQUI DA BOCA DE LOBO  
S/ Escala



LEGENDA

- BL A - Boca de Lobo (0,8x1,0x0,9)m
- BL B - Boca de Lobo (1,0x1,0x1,1)m
- BL C - Boca de Lobo (1,2x1,0x1,3)m
- BL D - Boca de Lobo (1,4x1,0x1,5)m
- BL E - Boca de Lobo (1,6x1,0x1,7)m
- Tubo concreto DN Ø40cm
- Tubo concreto DN Ø60cm
- Tubo concreto DN Ø80cm
- Tubo concreto DN Ø100cm
- Tubo concreto DN Ø120cm
- Curva de Nivel

**PREFEITURA MUNICIPAL DE ROSÁRIO DO SUL**  
ESTADO DO RIO GRANDE DO SUL – BRASIL  
SECRETARIA MUNICIPAL DE OBRAS, VIAÇÃO, TRÂNSITO E TRANSPORTE  
DEPARTAMENTO DE ENGENHARIA

PROJETO: DRENAGEM SUPERFICIAL - ÁGUAS PLUVIAIS	DATA: JANEIRO/2020
ENDEREÇO: Rua Osvaldo Aranha - Trecho entre Rua Manaus e Rua Paraná	ÁREA: 1.734,84m²
RESP. TÉCNICO: ENG.º CIVIL MATHEUS VIEIRA FILAPPI CREA: RS 237.845 - PORT. Nº 0972/2019	COORDENADAS: INDICADAS
	ESCALA: INDICADA
	DESENHO:

PROPRIETÁRIO:  
PREFEITURA MUNICIPAL DE ROSÁRIO DO SUL  
ZILASE JOBIM ARGEMI ROSSIGNOLLO - PREF. MUNICIPAL

PRANCHA:  
2/3

**PREFEITURA MUNICIPAL  
DE ROSÁRIO DO SUL  
APROVADO**

Rosário do Sul, 18/06/2020

DEPARTAMENTO DE ENGENHARIA  
Petronio Pires Facin  
Eng. Civil - CREA/RS 157.861  
Portaria Nº 0580/2013



**PREFEITURA MUNICIPAL DE ROSÁRIO DO SUL**  
ESTADO DO RIO GRANDE DO SUL - BRASIL  
SECRETARIA MUNICIPAL DE OBRAS, VIAÇÃO, TRÂNSITO E TRANSPORTE  
DEPARTAMENTO DE ENGENHARIA



**PROJETO:**

SINALIZAÇÃO HORIZONTAL E VERTICAL

**ENDEREÇO:**

Rua Osvaldo Aranha - Trecho entre Rua Manaus e Rua Paraná

**RESP. TÉCNICO:**

*Matheus V. Filippi*  
ENG.º CIVIL MATHEUS VIEIRA FILAPPI  
CREA: RS 237.845 - PORT. Nº 0972/2019

**DATA:**

JANEIRO/2020

**ÁREA:**

1.734,84m<sup>2</sup>

**COORDENADAS:**

INDICADAS

**ESCALA:**

INDICADA

**DESENHO:**

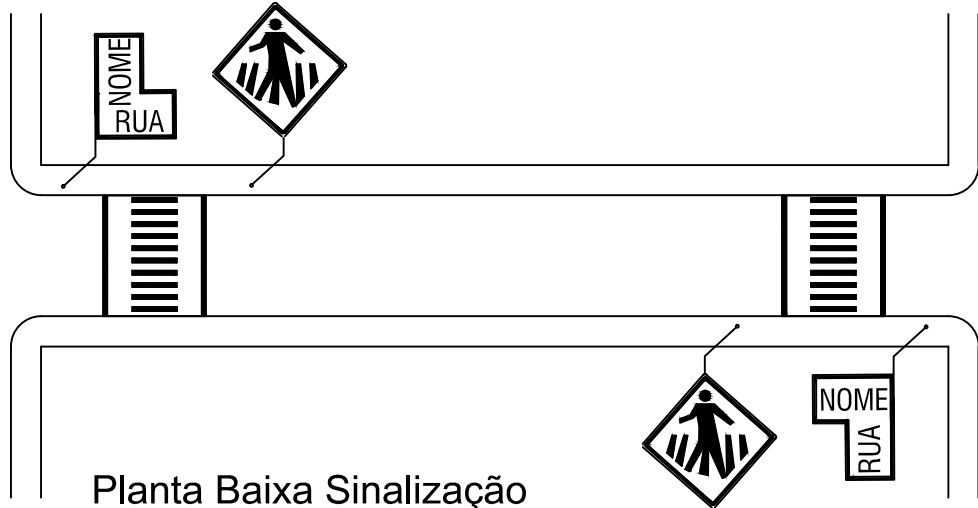
**PROPRIETÁRIO:**

*Zilase Jobim Argemi Rosignollo*  
PREFEITURA MUNICIPAL DE ROSÁRIO DO SUL  
ZILASE JOBIM ARGEMI ROSIGNOLLO - PREF. MUNICIPAL

**PRANCHA:**

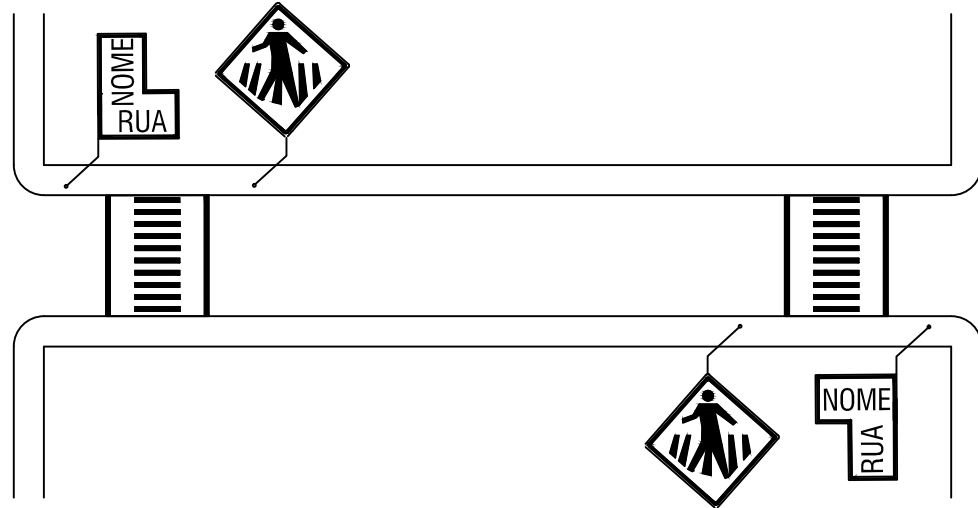
**3/3**

Rua Paraná




Planta Baixa Sinalização  
Vertical e Horizontal  
Esc. 1:50

Rua Santa Catarina

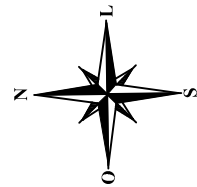


Rua Osvaldo Aranha

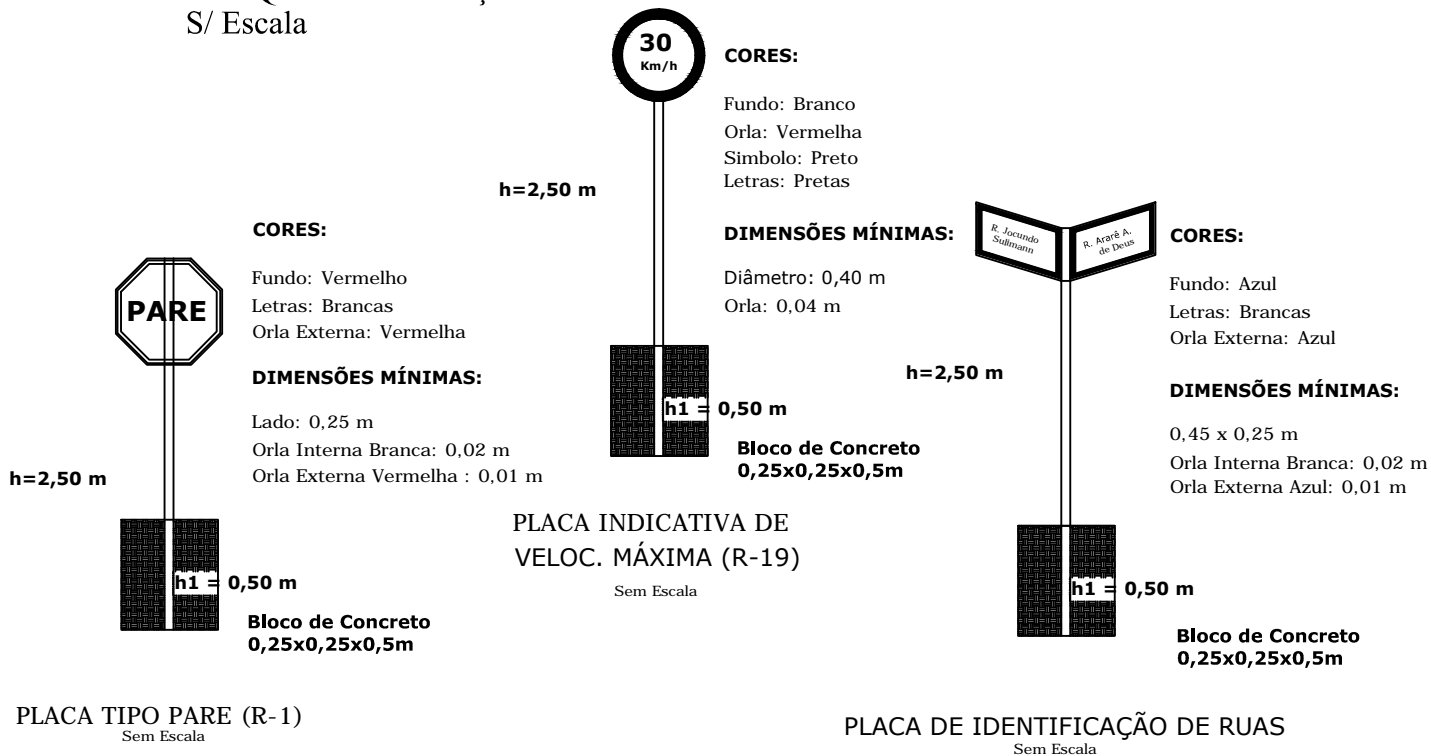
Rua Mato Grosso



Rua Manaus



### CROQUI SINALIZAÇÃO VERTICAL S/ Escala



### LEGENDA

- Placa Indicativa de PARE
- Placa Indicativa Vel. Max. PERMITIDA
- Placa Indicativa de NOME DE RUA
- Placa Indicativa de FAIXA DE PEDESTRE
- Faixa de Pedestre
- Rampa de Acessibilidade



**PREFEITURA MUNICIPAL DE ROSÁRIO DO SUL**  
ESTADO DO RIO GRANDE DO SUL – BRASIL  
SECRETARIA MUNICIPAL DE OBRAS, VIAÇÃO, TRÂNSITO E TRANSPORTE  
DEPARTAMENTO DE ENGENHARIA



PROJETO:	SINALIZAÇÃO HORIZONTAL E VERTICAL
ENDEREÇO:	Rua Osvaldo Aranha - Trecho entre Rua Manaus e Rua Paraná
RESP. TÉCNICO:	ENG.º CIVIL MATHEUS VIEIRA FILAPPI CREA: RS 237.845 - PORT. Nº 0972/2019

DATA:	JANEIRO/2020
ÁREA:	1.734,84m²
COORDENADAS:	INDICADAS
ESCALA:	INDICADA
DESENHO:	

PROPRIETÁRIO:

PREFEITURA MUNICIPAL DE ROSÁRIO DO SUL  
ZILASE JOBIM ARGEMI ROSSIGNOLLO - PREF. MUNICIPAL

PRANCHA:

3/3